

המדריך לשטחים פתוחים

כנס מהנדסים מועצות אזוריות

אוריאל בן חיים

מרכז המועצות האזוריות

11/05/17

ראשית דבר



ללא חיבור של המועצות האזוריות לשטחים פתוחים, הנגיסה
בשטח הפתוח שתיגרור היעלמות של המועצות האזוריות, הן
רק עניין של זמן!

למה למעשה אנחנו מצפים?



למה למעשה אנחנו מצפים?



- תוכנית יישומית התומכת בחזון ובמדיניות
- תוכנית שתהיה מגובה ומחוברת למרחב
- שמספקת שרות טוב יותר לתושב
- שמקדמת תוכנית עבודה

חזון ומדיניות

מרחב המועצה האזורית XXXXX הינו אזור ייחודי המשלב ערכי טבע ושטחי חקלאות בעלי חשיבות מקומית וארצית גבוהה

השטחים הפתוחים מהווים את מקור הפרנסה החקלאי והתיירותי של תושבי המועצה והם בעלי חשיבות גבוהה לשימור

רכס XXXXX מהווה לב פתוח וטבעי במרחב המועצה ובעל חשיבות לתושבים כיום ולדורות הבאים

המועצה תקדם ניהול של השטחים הפתוחים תוך יצירת קשר עם כלל הגורמים המנהלים ותוך תכנון שקוף ופתוח בפני ציבור התושבים

מחזון למציאות



- איך מאפיינים את הצרכים?
- איך מחברים את המועצה לתהליך?
- איך מוציאים לפועל תוכנית עבודה?



המדריך לשטחים פתוחים

לתכנון וניהול השטחים
הפתוחים למועצות האזוריות

המדריך

2015




חליפה לפי מידה



WIN WIN



שפה פשוטה!



מתודולוגיה ברורה

1. בחירת מסלול פעולה

יעודי/אסטרטגי

2. אפיון המועצה


סדנאות



3. בחירת כלי עבודה ליישום התהליך

תיקי כלי

4. התוויית תוכנית פעולה


תוכנית עבודה רב שנתית




איזור אישי  הורדות 

אודות | המדריך הראשי | מדריכים נלווים | תיקי כלי | נספחים | צור קשר | עזרה | חדשות ועידכונים


המדריך
לשטחים הפתוחים



מרכז
המועצות האזוריות




ברוכים הבאים לאתר החדש!




מהם השטחים הפתוחים?

השטחים הפתוחים בישראל, אחת המדינות הצפופות מבין המדינות המפותחות בעולם, הינם משאב נדיר, מאוים ומתכלה, שזמינותו הולכת ופוחתת. בראש ובראשונה מספקים השטחים הפתוחים את הבסיס קיומו של האדם, האוויר שאנו נושמים, המים שאנו שותים והמדון שאנו אוכלים. [קרא עוד...](#)



מה באתר?

האתר החדש הוקם במטרה להוות זירה דינאמית ומשתפת, בה תוכלו לקבל את כל המידע אודות העקרונות המנחים ותוכניות הפעולה לתכנון וניהול השטחים הפתוחים כפי שפותחו ע"י **מרכז המועצות האזוריות**. [קרא עוד...](#)



מה יצרנו עבורכם?

המדריך הינו כלי חדשני שנועד להעצים הזדמנויות ולצמצם את האיומים על השטחים הפתוחים באמצעות יצירת "ארגז כלים" אופרטיביים לתכנון וניהול השטחים הפתוחים ברמה אזורית ובהובלת המועצות האזוריות. [קרא עוד...](#)

איזור אישי

איזור אישי  הורדות 

אודות | המדריך הראשי | מדריכים נלווים | תיקי כלי | נספחים | צור קשר | עזרה | חדשות ועידכונים



כניסה למערכת

כתובת דוא"ל

uriel@azoriot.co.il

סיסמא

.....

התחבר

שבחתי סיסמא




אם אין ברשותך חשבון את"ה
מודמנ'ת ליצור איתנו קשר

הרשמה למערכת



אשכולות פעילות

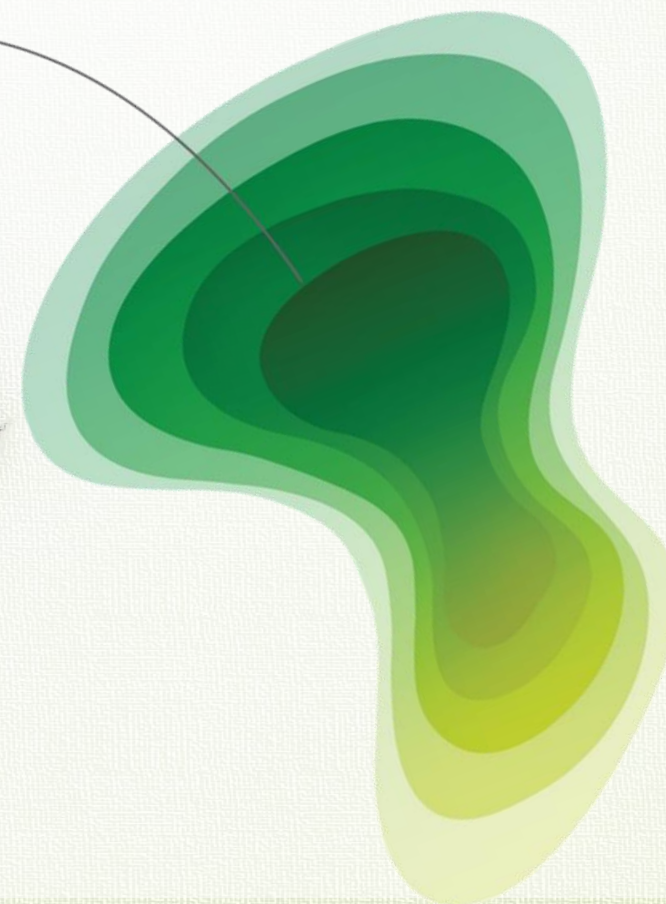


כלי עבודה ליישום

חקלאות

סל הכלים המלא לחיזוק החקלאות כולל 12 כלים:

- א. סקר עיבוד חקלאי
- ב. זיהוי ומיפוי קונפליקטים בשטחים הפתוחים
- ג. שימוש במערכת מידע לניהול שטחים פתוחים
- ד. הכנת תכנית מרחבית כוללת לשטחים הפתוחים
- ה. אמנה חקלאית כפרית
- ו. אימוץ והטמעת חוק עזר לחקלאות
- ז. קידום חקלאות תומכת סביבה
- ח. הגברת שתוף פעולה עם המו"פ
- ט. מיסוד התאגדות/הקמת ועדה חקלאית משותפת
- י. חיזוק מערך פיקוח ואכיפה
- יא. חיזוק הועדה החקלאית
- יב. שילוב ניטור בדפוסי העבודה של המועצה



רק בשבילכם!

